






## Centri di consultazione del territorio

 Villadossola	tel. 0324 501411
 Montescheno	tel. 0324 576002
 Seppiana	tel. 0324 56260
 Viganella	tel. 0324 56002
 Antrona	tel. 0324 51805

## Attività sul territorio

### Sentieri e itinerari

Club Alpino Italiano sez. di Villadossola  
tel. 0324 575245 - 338 3521952 - fax 0324 53188  
[www.caivilladossola.it/catasto](http://www.caivilladossola.it/catasto)  
[www.estmonterosa.it](http://www.estmonterosa.it) - [www.vcoapiedi.it](http://www.vcoapiedi.it)



### Escursioni guidate

Accompagnatur - Guide Escursionistiche  
Ambientali della Val d'Ossola  
tel. 328 2738109



[www.accompagnatur.net](http://www.accompagnatur.net)  
E-mail: [info@accompagnatur.net](mailto:info@accompagnatur.net)

### Attività alpinistica

Compagnia delle Guide  
tel. 0324 61186 - 340 0652000  
[www.compagniadelleguide.org](http://www.compagniadelleguide.org)  
E-mail: [info@compagniadelleguide.org](mailto:info@compagniadelleguide.org)



### Per gli sport invernali

tel. 0324 51805 - [www.neveazzurra.it](http://www.neveazzurra.it)

### Strutture ricettive

[www.cmvalleantrona.it](http://www.cmvalleantrona.it)

### Trasporti pubblici

[www.vcoinbus.it](http://www.vcoinbus.it)  
MiniBus con autista: tel. 0324 51350 - 3383190013  
Taxi: tel. 0324 243700 (Domodossola)

# Valle Antrona da Scoprire



Provincia del  
Verbano  
Cusio Ossola



Zona interessata dalla  
Comunità Montana  
Valle Antrona



### Come raggiungerci

**In treno** - Stazione Internazionale di Domodossola,  
linea Milano-Domodossola

**In bus** - Dalla stazione di Domodossola tratta n° 19  
Domodossola Villadossola Antrona

**In auto** - Autostrada A8 - Milano Malpensa  
- Autostrada dei Laghi A26 - Milano, Genova, Torino  
- SS 33 del Sempione

### Organizzazione Manifestazioni sul Territorio

Proloco di Villadossola - tel. 338 6959355

Proloco Valle Antrona - tel. 0324 51856

E-mail: [prolocovalleantrona@tiscali.it](mailto:prolocovalleantrona@tiscali.it)

Centro culturale "La Fabbrica" - tel. 0324 575611

E-mail: [lafabbrica@comune.villadossola.vb.it](mailto:lafabbrica@comune.villadossola.vb.it)

Palestra sport - tel. 0324 547519

E-mail: [palestravilla@tiscali.it](mailto:palestravilla@tiscali.it)

Comunità Montana Valle Antrona

Via Municipio, 11 - 28846 Viganella (VB) - Tel. 0324 56341 - Fax 0324 56362

[www.cmvalleantrona.it](http://www.cmvalleantrona.it)

E-mail: [cmva@libero.it](mailto:cmva@libero.it)



# Valle Antrona da scoprire



# La Valle Antrona

è inserita nel settore delle Alpi Penine Orientali, compresa tra il gruppo dell'Antigine, Bottarello, Andolla ed il gruppo Stracugo, Montalto ed è interessante sotto il profilo geologico, modellata anticamente dai ghiacciai, ormai quasi scomparsi. La sua complessa struttura geologica ha prodotto una grande varietà di minerali, ed ha favorito, nel corso dei secoli, lo sfruttamento dei giacimenti di ferro e di oro.



**Villadossola**, dopo il declino industriale, sta riscoprendo la sua storia attraverso il recupero architettonico e la valorizzazione delle località alte.



**Montescheno** con la risistemazione dei torchi, mulini, dei forni per il pane e dei lavatoi, sta recuperando le antiche tradizioni, tra le quali la più antica processione che si svolge sulle Alpi: "L'Autani dei set frei", che risale ai primi del 1600.



**Seppiana** ha recuperato buona parte delle antiche cappelle riscoprendo l'antica vocazione di primo centro religioso della valle. Anche qui sopravvive una antica processione: quella di "San Jacam".



**Viganella** confina con la zona dove anticamente si lavorava il minerale di ferro di Ogaggia, sepolta in seguito dalle antiche alluvioni e poi recuperata nel 1796 da P.M. Ceretti, il quale la trasformò in un centro fusorio dando origine all'industria siderurgica di Villadossola.

Le località di **San Pietro, Prabernardo, Locasca e Schieranco** hanno avuto un ruolo importante nell'epopea dell'oro. Nel vallone di Trivera si notano ancora i vecchi edifici utilizzati per la prima lavorazione del minerale, affinato poi nello stabilimento di Locasca.



Ad **Antrona**, dove le persone anziane indossano ancora il costume tradizionale e viene ancora tramandata l'arte del punnetto, si può ancora rivivere il sapore di un tempo.

La caratteristica dell'alta valle è quella di avere una grossa concentrazione di laghi di varie dimensioni. Oltre a quelli già esistenti che si sono formati naturalmente, negli anni dal 1920 al 1928 sono stati costruiti i bacini idroelettrici che ancora oggi costituiscono una valida opportunità di lavoro per la gente locale e un miglioramento del paesaggio delle valli laterali del Loranco e del Troncone. La probabile nascita di un parco, valorizzerà il grande patrimonio paesaggistico e faunistico dell'alta valle. Alla valorizzazione della valle Loranco contribuiscono in modo determinante il Rifugio Andolla ed il vicino stallone, nonché la nuova "Via ferrata del lago" che la mette in comunicazione con la vicina Svizzera.



In occasione delle Olimpiadi di Torino, sono stati rinnovati gli impianti per lo sport invernale: l'impianto di risalita di Cheggio, con annesso un tapis-roulant per i principianti e la pista di fondo ad Antronapiana.



Percorsi di sci alpinismo ed altri con le "ciaspole"

Il nuovo palazzetto del ghiaccio per il pattinaggio e per l'hockey



Sculture di ghiaccio, fiaccolata e manifestazioni nel periodo delle feste invernali



Lo "specchio solare" di Viganella

## Lungo gli itinerari troverete

- Evidenze storiche
- Evidenze antropiche
- Evidenze naturalistiche
- Evidenze sportive

